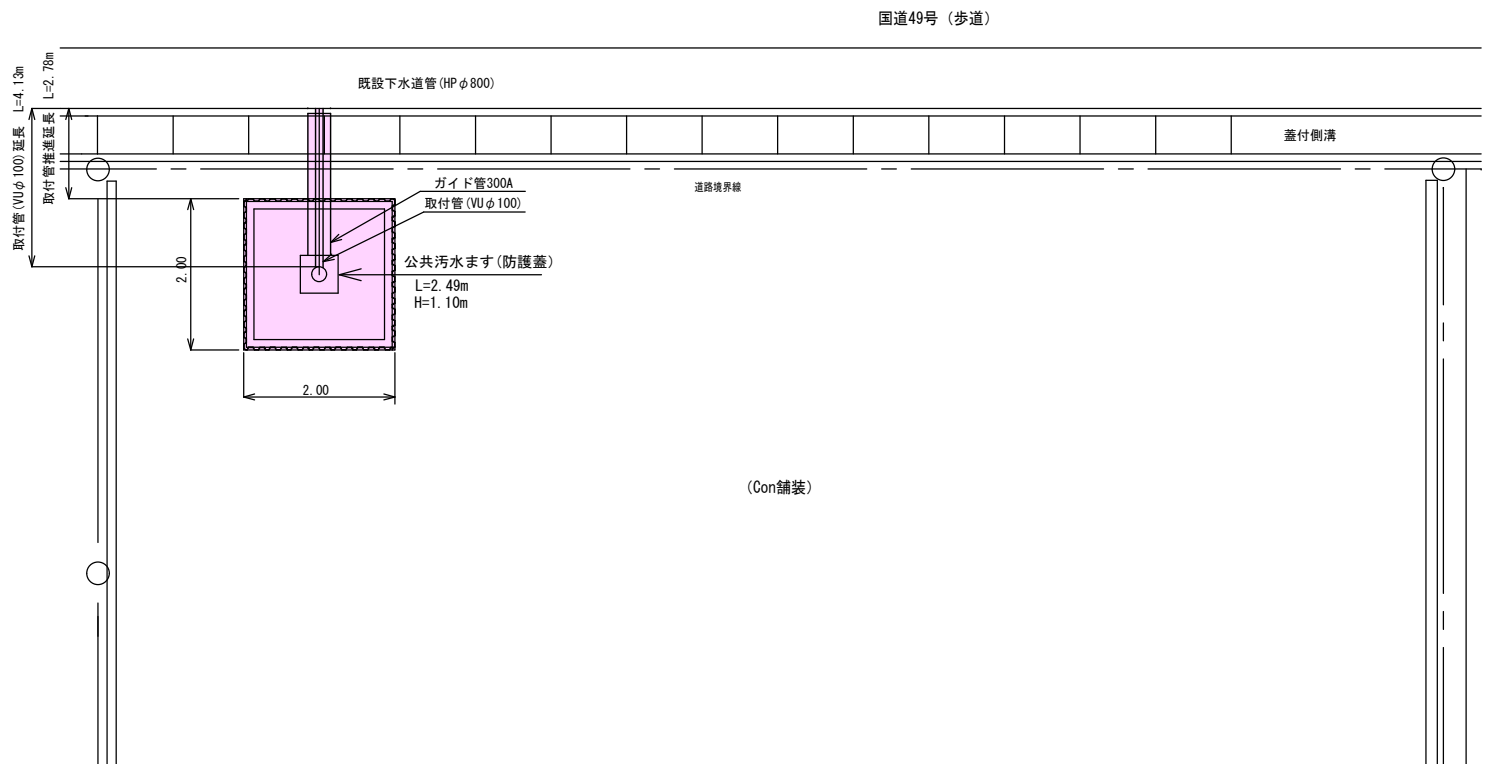


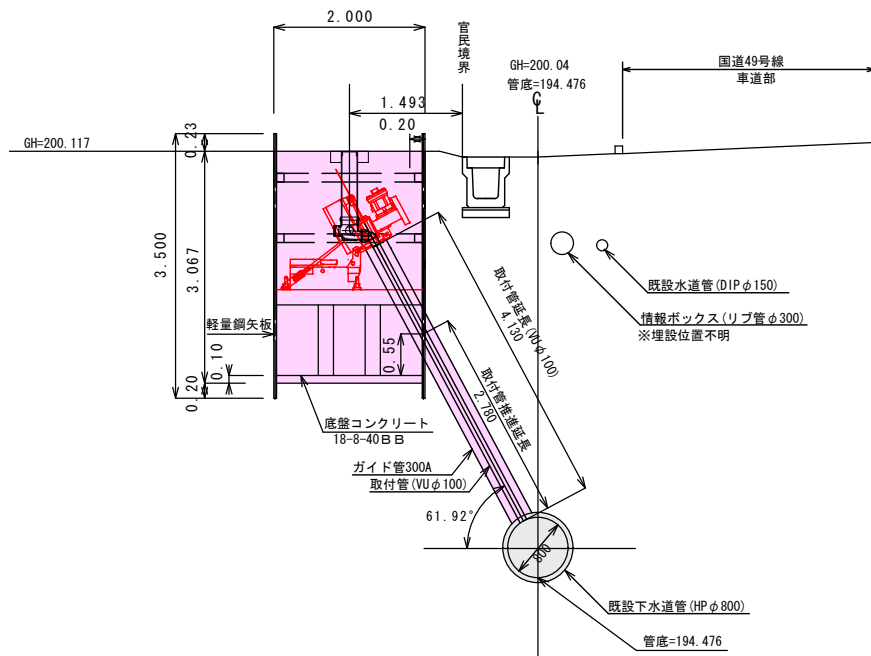
平面図

S=1:50

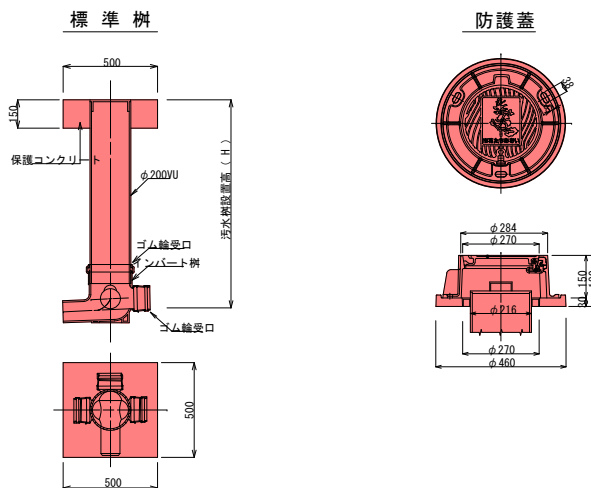


標準断面図

S=1:50



汚水樹標準構造図



道路名

国道49号線

路線番号

取付管

令和7年度 工事番号 第317号

会津若松市町北町大字藤室 地内

公共下水道公共汚水ます設置工事(その2)

平面図・標準断面図・汚水樹標準構造図

縮尺 図示 図面番号 1/2

設計 製図 検査

会津若松市上下水道局 下水道施設課

舗装展開図

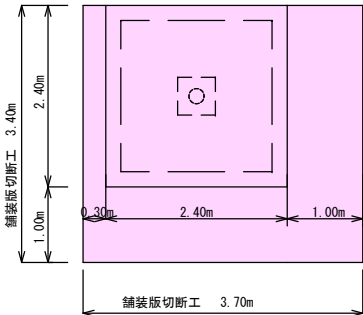
S=1:50

国道49号（歩道）

既設下水道管 (HP φ800)

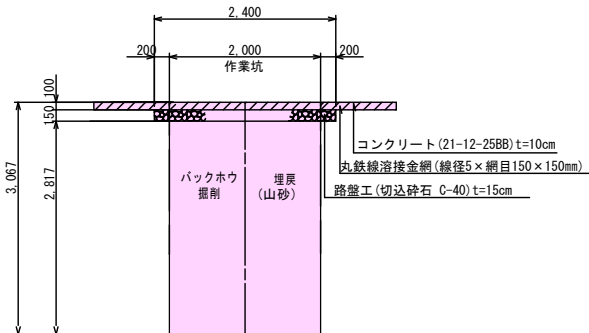
蓋付側溝

道路境界線



コンクリート舗装復旧工断面図

S=1:50



数量表（単独）

舗装版切断工 (Co t=10cm以下)	(3.40+3.70) × 2=14.20m
舗装版取壊し工 (Co t=10cm)	3.40 × 3.70=12.58m <sup>2</sup>
舗装版運搬工 (Co t=10cm)	12.58 × 0.10=1.258≒1.26m <sup>3</sup>
産業廃棄物処理	1.258 × 2.35=2.956≒2.96t
路盤掘削	2.40 × 2.40 × 0.15=0.864≒0.86m <sup>3</sup>
コンクリート舗装工 (21-12-25BB) t=10cm	3.40 × 3.70=12.58m <sup>2</sup>
路盤工 (切込砕石 C-40) t=15cm	2.40 × 2.40=5.76m <sup>2</sup>
不陸整正 (補充材 切込砕石 C-40) t=2cm	12.58-5.76=6.82m <sup>2</sup>
丸鉄線溶接金網 (線径5×網目150×150mm)	3.40 × 3.70=12.58m <sup>2</sup>
区画線 白色・実線 W=15cm	3.70m

路線番号

取付管

令和7年度 工事番号 第317号

会津若松市 町北町 大字 藤室 地内

公共下水道公共汚水ます設置工事(その2)

舗装展開図・コンクリート舗装復旧工断面図

縮尺 図示 図面番号 2/2

設計 製図 検査

会津若松市上下水道局 下水道施設課

道路名

国道49号線